



COMUNICAT D'ACTUALITZACIÓ DE LA FASE D'ALERTA DEL NEUCAT

S'actualitza la fase d'ALERTA del Pla especial d'emergències per nevades a Catalunya (NEUCAT). D'acord amb les previsions meteorològiques emeses pel Servei Meteorològic de Catalunya, continua la situació de risc per nevades.

S'informa que es manté la previsió de nevades per aquesta tarda i nit a la meitat sud i l'extrem nord-est. La cota de neu se situarà al voltant dels 400 metres, si bé a Ponent, a l'interior de les Terres de l'Ebre i a la resta del prelitoral sud nevarà a qualsevol cota. A l'extrem nord-est, la cota de neu podrà baixar fins als 200 metres. A més, en tot l'episodi es podran acumular gruixos superiors als 70 cm a punts del prelitoral sud i dels 30 cm a punts de la serralada Transversal i del Pirineu i Prepirineu Oriental. A la matinada de demà pot haver encara nevades a la meitat sud de Catalunya.

Alguns dels gruixos assolits fins ara són: Horta de Sant Joan 60 cm, Massís dels Ports 59 cm, Pont de Suert 58 cm, Falset 52 cm i Prades 40 cm.

Pel que fa el trànsit, s'ha posat fi a la restricció de la circulació de camions de més de 7,5 tones a les vies següents: AP-7, AP-2, C-25 i A-2, en els dos sentits.

Segons informa RENFE es manté la suspensió de circulació de la R-15 entre Móra la Nova i Reus i la R-13 i R-14 entre Lleida i la Plana de Picamoixons. La circulació de trens d'alta velocitat està suspesa entre Barcelona i Madrid.

El telèfon d'emergències ha rebut un total de 1155 trucades procedents que han generat 1070 expedients.

Enllaços per a la població

Podeu consultar les actuacions a fer, els consells i les recomanacions per nevades a l'enllaç <http://interior.gencat.cat/nevades>

Consells per a transportistes

Tenint en compte la situació meteorològica, es demana al sector del transport que consulteu l'evolució de les previsions meteorològiques per planificar l'itinerari, i que estigueu contínuament informats de les restriccions a camions que es puguin produir, a través de la web d'incidències viàries del Servei Català de Trànsit (<http://cit.transit.gencat.cat>).

En cas de neu o gel damunt la calçada en qualsevol fase d'activació del pla NEUCAT, els vehicles de transport de mercaderies perilloses (ADR) de més de 7.500 kg de MMA o MMC



de les classes 1 (explosius) i 3 (inflamables), no poden circular i hauran d'estacionar de forma segura fora de la via, fins que es garanteixi la seguretat de la circulació després de l'actuació dels serveis de manteniment i conservació de les carreteres.

Per a conductors de vehicles pesants podeu consultar la informació específica a <http://bit.ly/2Fgz6h1>

Aquest avís ja s'ha fet arribar als grups actuants.

S'emetrà un nou comunicat tan aviat com es produeixin novetats en el desenvolupament de la situació d'emergència.

Si el vostre municipi disposa de xarxa RESCAT recordeu de tenir connectat el terminal.

Barcelona, diumenge, 10 gener 2021

14:54h



S'adjunten a continuació els mapes de risc per aquest episodi.

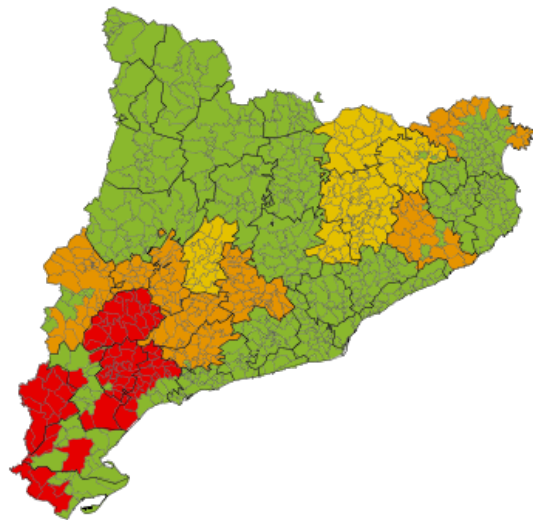
Municipis amb sòl urbà i elements vulnerables per sobre la cota de neu mínima de l'episodi.

Mapa Risc - Meteor:Neu

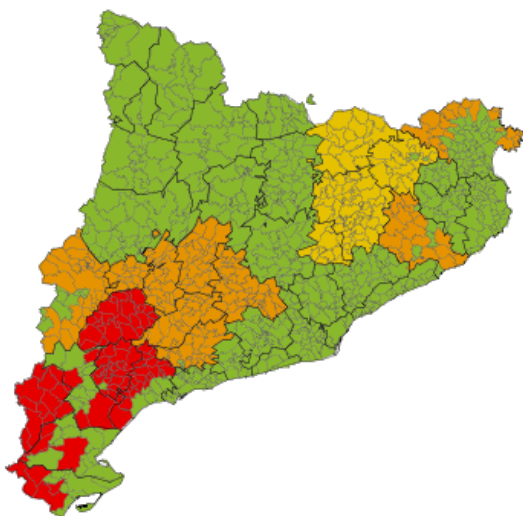
Cota Mínima: 200 m

Dia: 10/01/2021

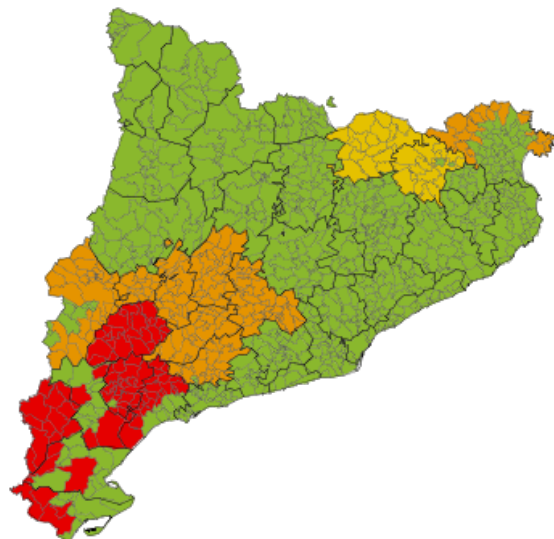
Neu(De 6 a 12 hores)



Neu(De 12 a 18 hores)



Neu(De 18 a 24 hores)





Dia: 11/01/2021

Neu(De 0 a 6 hores)

